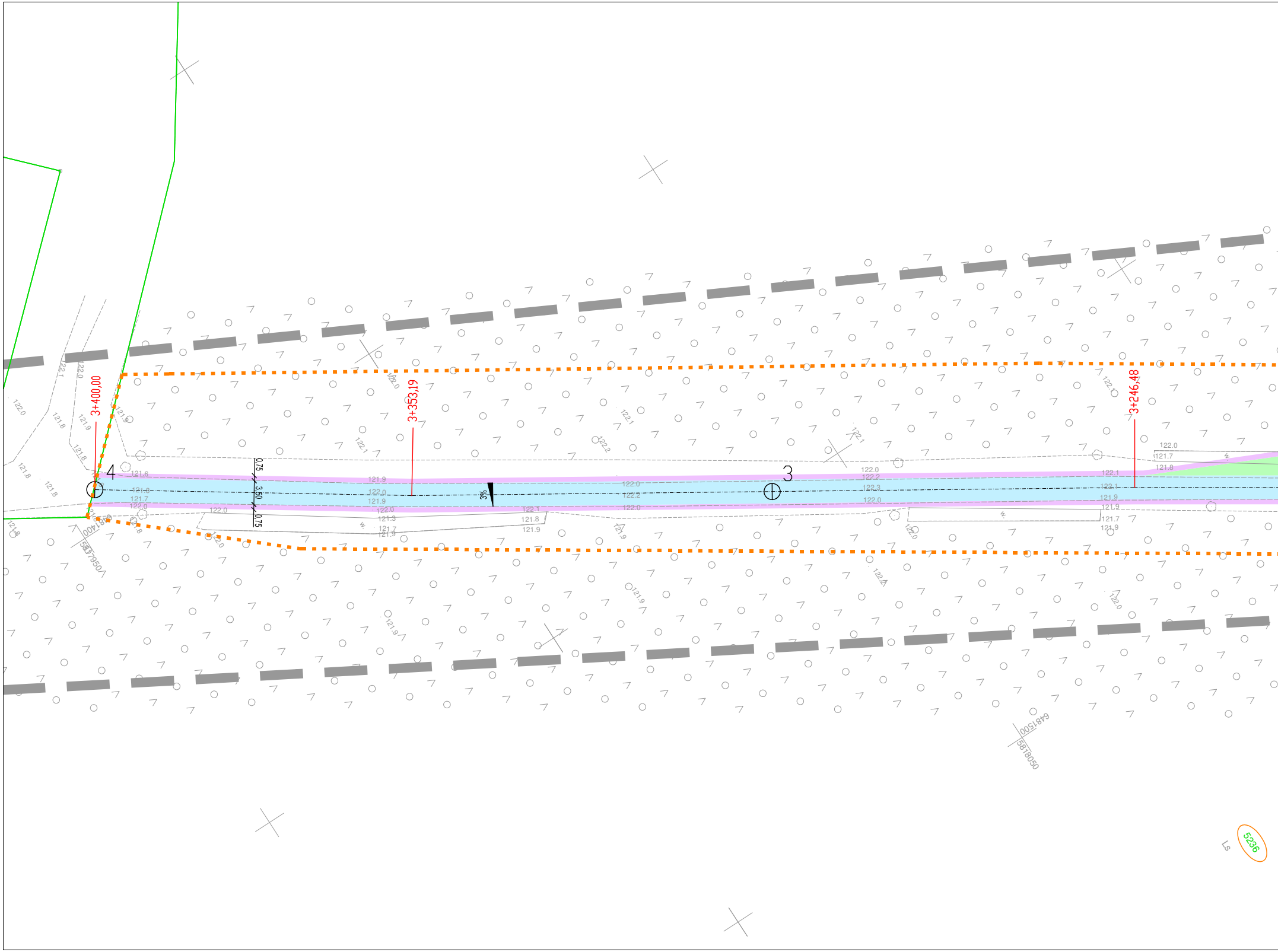
3+400,00
3+353,19
3+246,48
4
3
0,75
3,50
0,75
3%
121.6
121.8
121.7
122.0
121.9
122.1
122.2
122.3
121.3
121.8
w.
6481400
5817950
6481500
5818050
5236
Ls

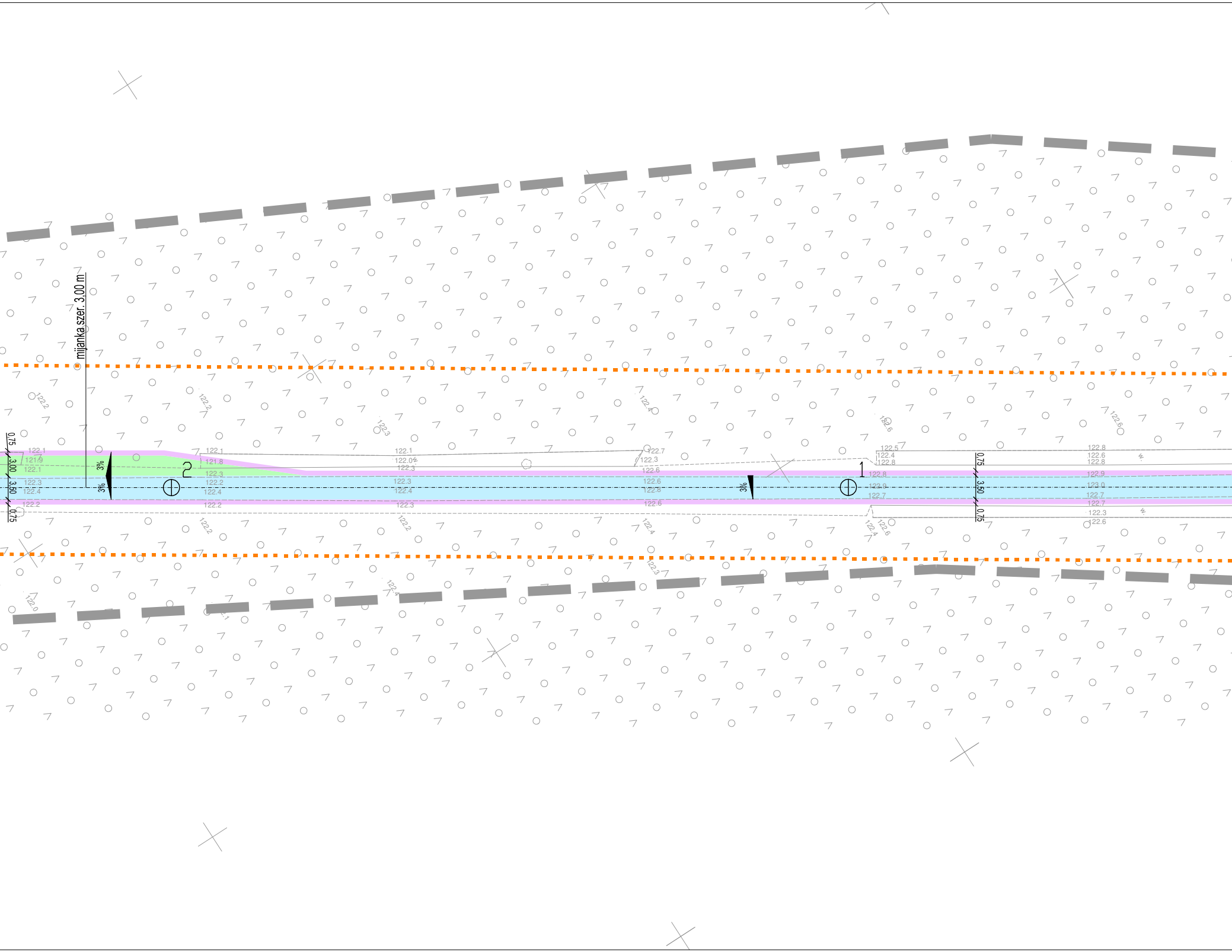

mijanka szer. 3,00 m
0,75
3,00
3,50
0,75
3%
3%
2
1
3%
122.1
121.9
122.1
122.3
122.4
122.2
122.1
121.8
122.3
122.2
122.4
122.2
122.1
122.3
122.3
122.4
122.3
122.7
122.3
122.6
122.6
122.8
122.6
122.5
122.4
122.8
122.8
122.9
122.7
0,75
3,50
0,75
122.8
122.6
122.8
122.9
123.0
122.7
122.7
122.3
122.6
122.2
122.2
122.3
122.4
122.6
122.6
122.2
122.2
122.4
122.4
122.6
122.3
122.4
122.0

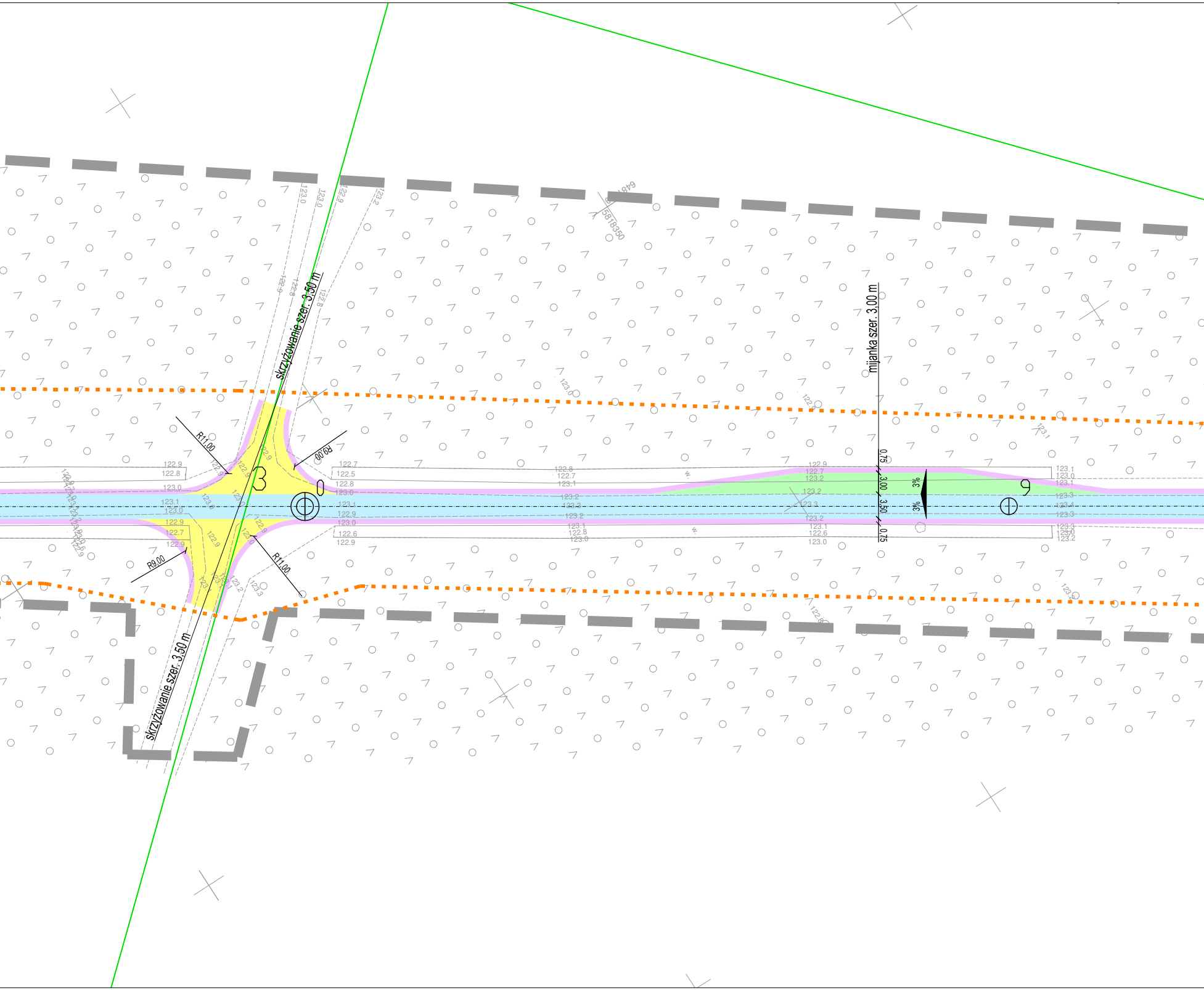
skrzyżowanie szer. 3.50 m
mijanka szer. 3,00 m
skrzyżowanie szer. 3.50 m
R11.00
R9.00
R9.00
R11.00
0.75
3.00
3.50
0.75
3%
3%
648/...
58/18350
3
0
9

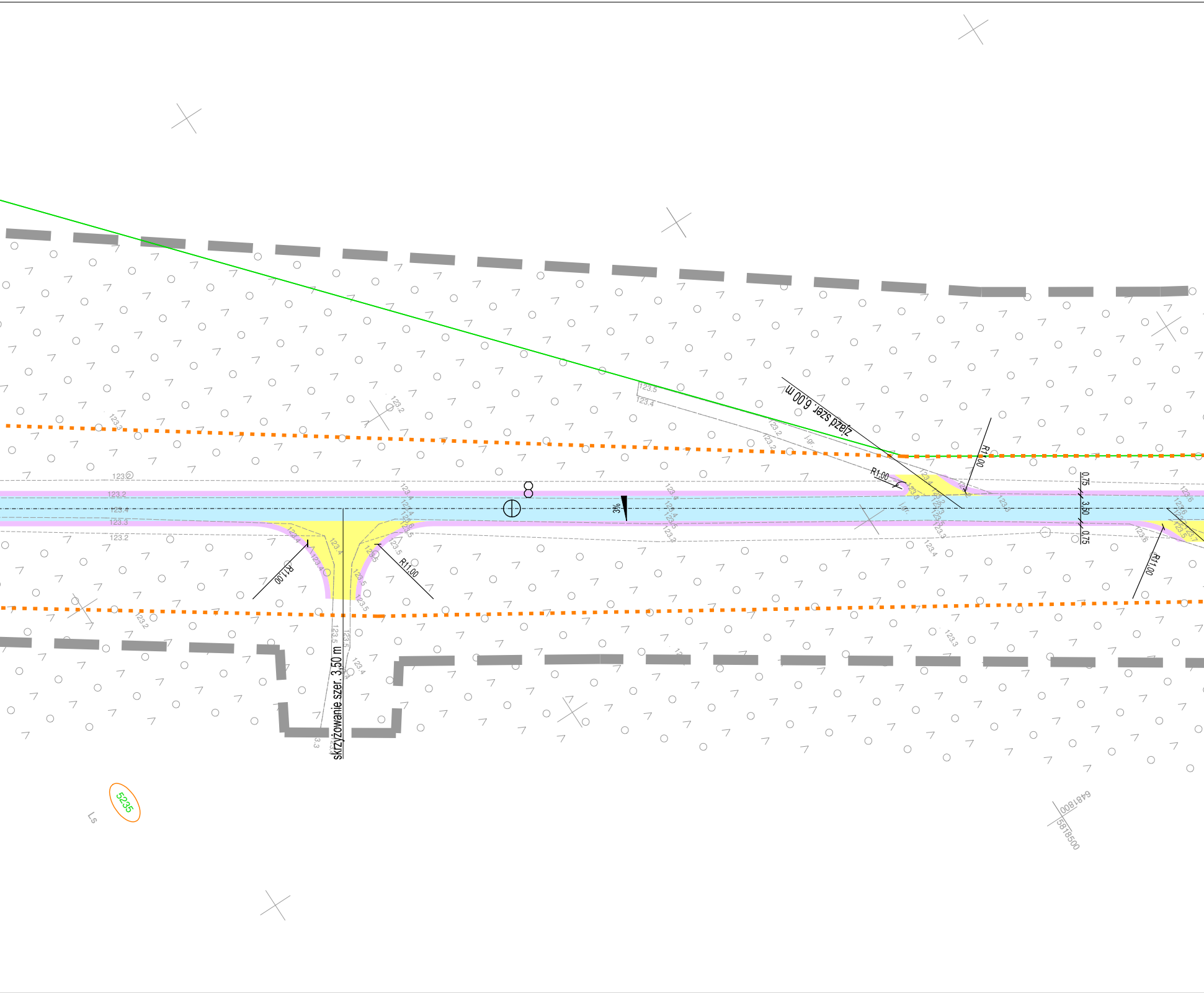
zjazd szer. 6.00 m
skrzyżowanie szer. 3.50 m
R1,00
R11.00
R11.00
R11.00
R11.00
3%
0.75
3.50
0.75
j.gr.
j.gr.
123.5
123.4
123.3
123.2
123.6
123.7
5235
Ls
6481800
5818500

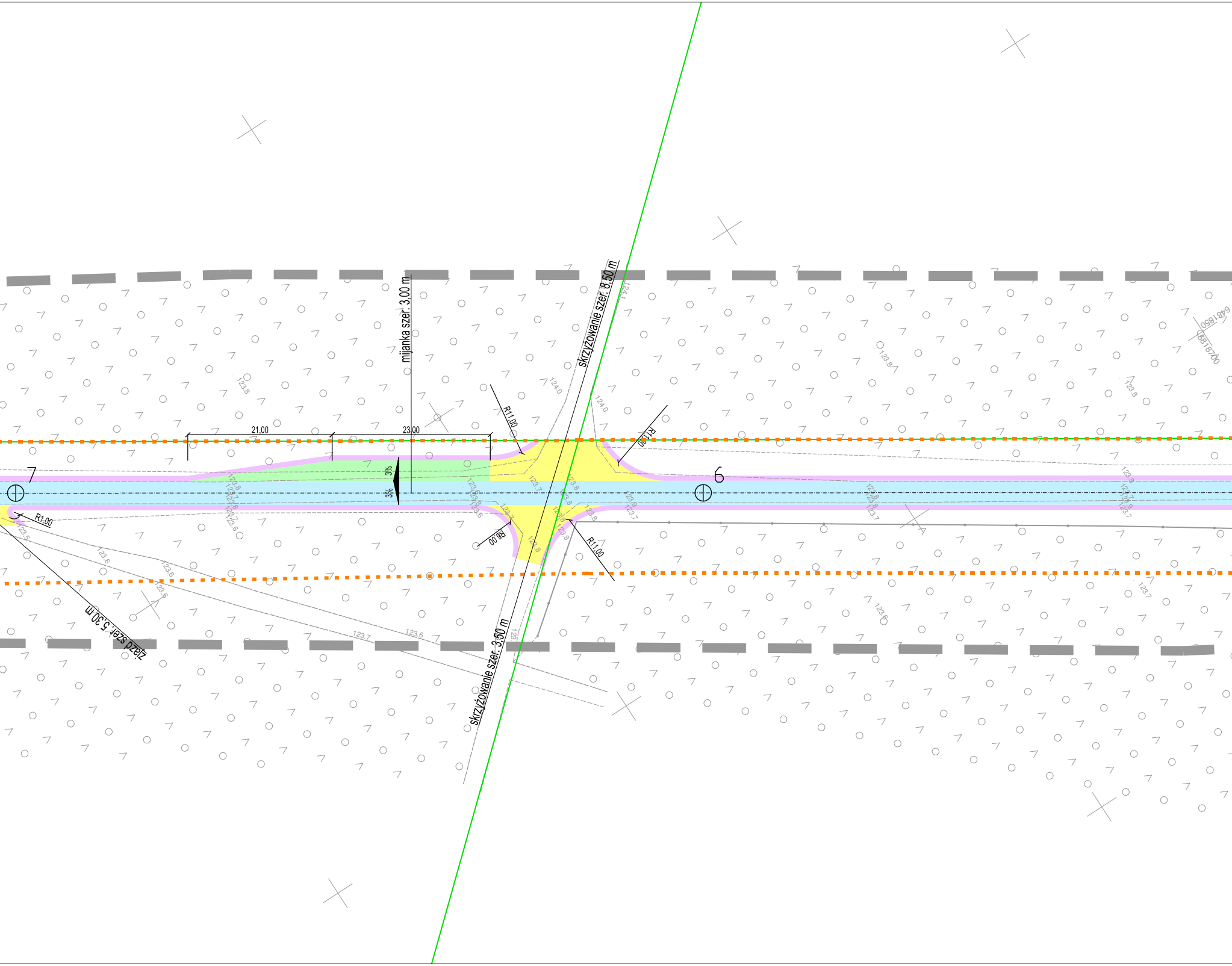
mijanka szer. 3,00 m
skrzyżowanie szer. 8,50 m
skrzyżowanie szer. 3,50 m
zjazd szer. 5,30 m
21,00
23,00
R11,00
R11,00
R11,00
R8,00
R1,00
3%
3%
7
6
6481850
5818700
124,0
124,0
123,8
123,7
123,6
123,5

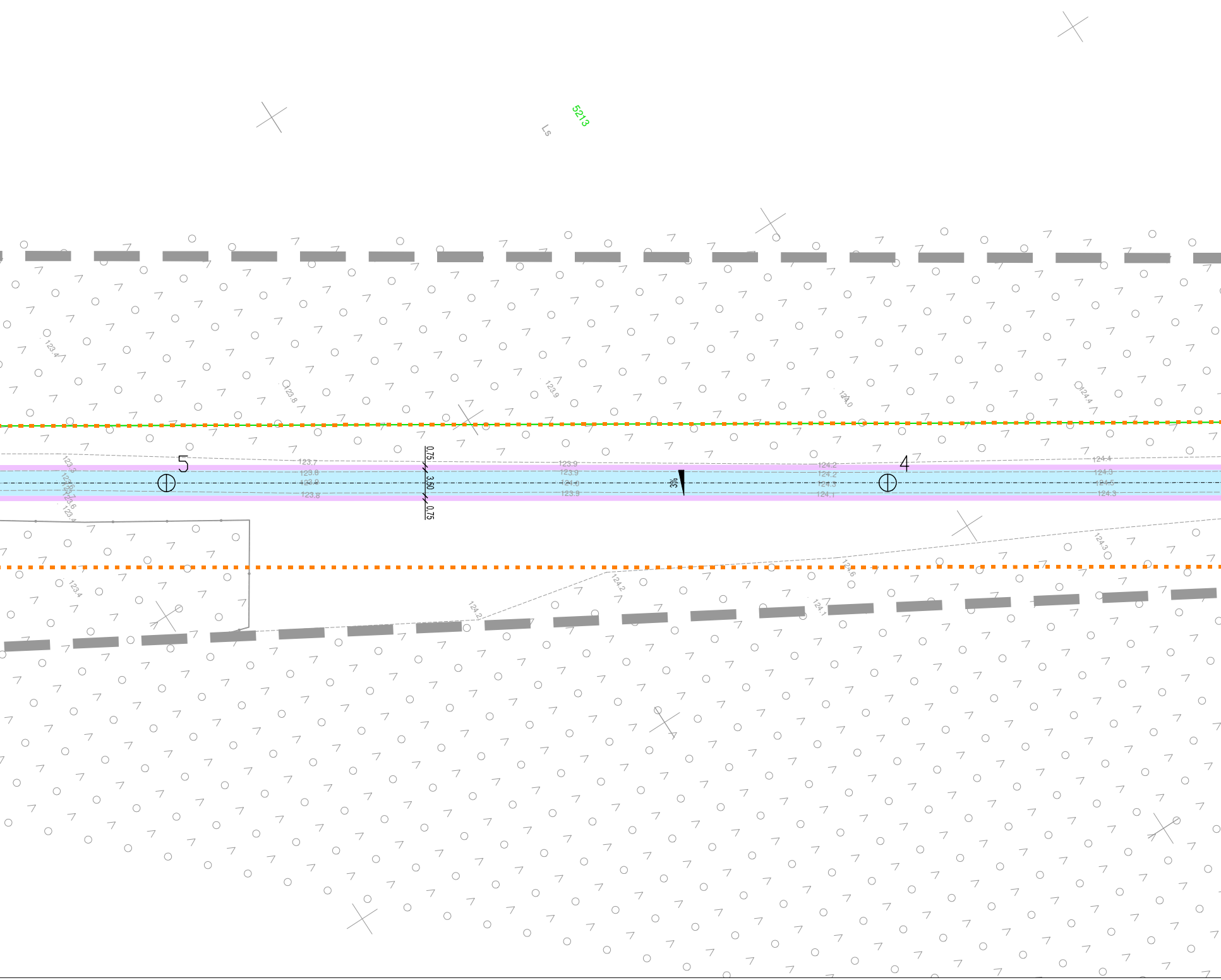
5213
Ls
123.4
123.8
123.9
124.0
124.4
5
123.3
123.6
123.4
123.7
123.8
123.9
123.8
0.75
3.50
0.75
123.9
123.9
124.0
123.9
3%
124.2
124.2
124.3
124.1
4
124.4
124.3
124.5
124.3
124.3
124.6
124.2
124.1
124.2
123.4

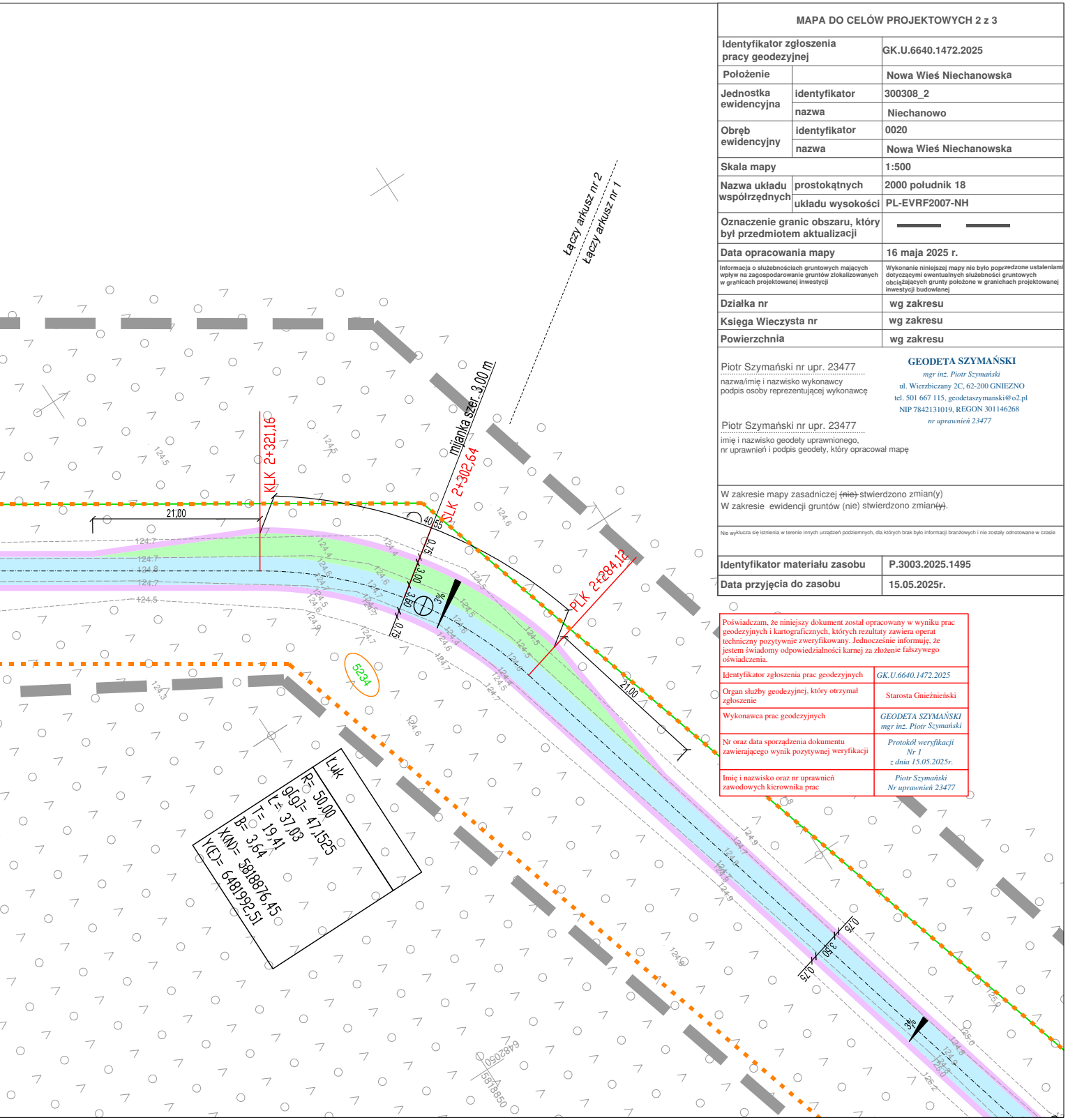
łączy arkusz nr 2
łączy arkusz nr 1
mijanka szer. 3,00 m
KLK 2+321,16
SLK 2+302,64
PLK 2+284,12
21,00
21,00
40,55
0,75
3,00
3,50
0,75
3%
3%
0,75
3,50
0,75
5234
124,5
124,6
124,4
124,7
124,8
124,9
125,0
125,2
124,3
Łuk
R= 50,00
g[g]= 47,1525
L= 37,03
T= 19,41
B= 3,64
X(N)= 5818876,45
Y(E)= 6481992,51
6482050
5818850

MAPA DO CELÓW PROJEKTOWYCH 2 z 3

Identyfikator zgłoszenia pracy geodezyjnej		GK.U.6640.1472.2025
Położenie		Nowa Wieś Niechanowska
Jednostka ewidencyjna	identyfikator	300308_2
	nazwa	Niechanowo
Obręb ewidencyjny	identyfikator	0020
	nazwa	Nowa Wieś Niechanowska
Skala mapy		1:500
Nazwa układu współrzędnych	prostokątnych	2000 południk 18
	układu wysokości	PL-EVRF2007-NH
Oznaczenie granic obszaru, który był przedmiotem aktualizacji		▬ ▬
Data opracowania mapy		16 maja 2025 r.
Informacja o służebnościach gruntowych mających wpływ na zagospodarowanie gruntów zlokalizowanych w granicach projektowanej inwestycji		Wykonanie niniejszej mapy nie było poprzedzone ustaleniami dotyczącymi ewentualnych służebności gruntowych obciążających grunty położone w granicach projektowanej inwestycji budowlanej
Działka nr		wg zakresu
Księga Wieczysta nr		wg zakresu
Powierzchnia		wg zakresu

Piotr Szymański nr upr. 23477
nazwa/imię i nazwisko wykonawcy
podpis osoby reprezentującej wykonawcę

GEODETA SZYMAŃSKI
mgr inż. Piotr Szymański
ul. Wierzbiczany 2C, 62-200 GNIEZNO
tel. 501 667 115, geodetaszymanski@o2.pl
NIP 7842131019, REGON 301146268
nr uprawnień 23477

Piotr Szymański nr upr. 23477
imię i nazwisko geodety uprawnionego,
nr uprawnień i podpis geodety, który opracował mapę

W zakresie mapy zasadniczej ~~(nie)~~ stwierdzono zmian(y)
W zakresie ewidencji gruntów (nie) stwierdzono zmian~~(y)~~.

Nie wyklucza się istnienia w terenie innych urządzeń podziemnych, dla których brak było informacji branżowych i nie zostały odnotowane w czasie

Identyfikator materiału zasobu	P.3003.2025.1495
Data przyjęcia do zasobu	15.05.2025r.

Poświadczam, że niniejszy dokument został opracowany w wyniku prac geodezyjnych i kartograficznych, których rezultaty zawiera operat techniczny pozytywnie zweryfikowany. Jednocześnie informuję, że jestem świadomy odpowiedzialności karnej za złożenie fałszywego oświadczenia.

Identyfikator zgłoszenia prac geodezyjnych	*GK.U.6640.1472.2025*
Organ służby geodezyjnej, który otrzymał zgłoszenie	Starosta Gnieźnieński
Wykonawca prac geodezyjnych	*GEODETA SZYMAŃSKI* *mgr inż. Piotr Szymański*
Nr oraz data sporządzenia dokumentu zawierającego wynik pozytywnej weryfikacji	*Protokół weryfikacji* *Nr 1* *z dnia 15.05.2025r.*
Imię i nazwisko oraz nr uprawnień zawodowych kierownika prac	*Piotr Szymański* *Nr uprawnień 23477*

OZNACZENIA

🟦	Proj. nawierzchnia drogi leśnej
🟨	Proj. nawierzchnia zjazdu lub skrzyżowania
🟪	Proj. pobocze
🟩	Proj. nawierzchnia mijanki
▪ ▪ ▪	Linie rozgraniczające inwestycji
5233	Działki na których przebiega inwestycja

Biuro Inżynieryjno - Techniczne "K I E R" 62-200 Gniezno Os. Wł. Łokietka 18/5 tel. (061) 425 22 11 lub 507 172 128 NIP 784-125-99-64 REGON 634460624	Inwestor Nadleśnictwo Gniezno ul. Wrzesińska 83 62-200 Gniezno

OBIEKT: **Budowa dojazdu pożarowego nr 14 w Leśnictwie Stary Dwór**

RYSUNEK: Plan zagospodarowania terenu arkusz 2 — Nr 2.2

STANOWISKO	IMIĘ I NAZWISKO	Nr UPR.	DATA	PODPIS
Kier. projektu	mgr inż. Mieczysław Łebedyński	164/88/PW	19 VIII 2026	
Projektant b. drogowa	mgr inż. Iwona Łebedyńska	WKP/0125/PWOD/18	19 VIII 2026	
Asystent proj.	inż. Janusz Łebedyński		19 VIII 2026	

BRANŻA	STADIUM	ROK OPR.	NR ZLEC.	SKALA	EGZEMPLARZ
Drogowa	PB	2026		1: 500	